配置図の記載例

法面について、既存・新設を表記し、法肩と法尻に地盤高を入れてください。
【理由】法面新設に伴い1～2mの崖が生じていないか確認するため(①～③に該当するかの確認)

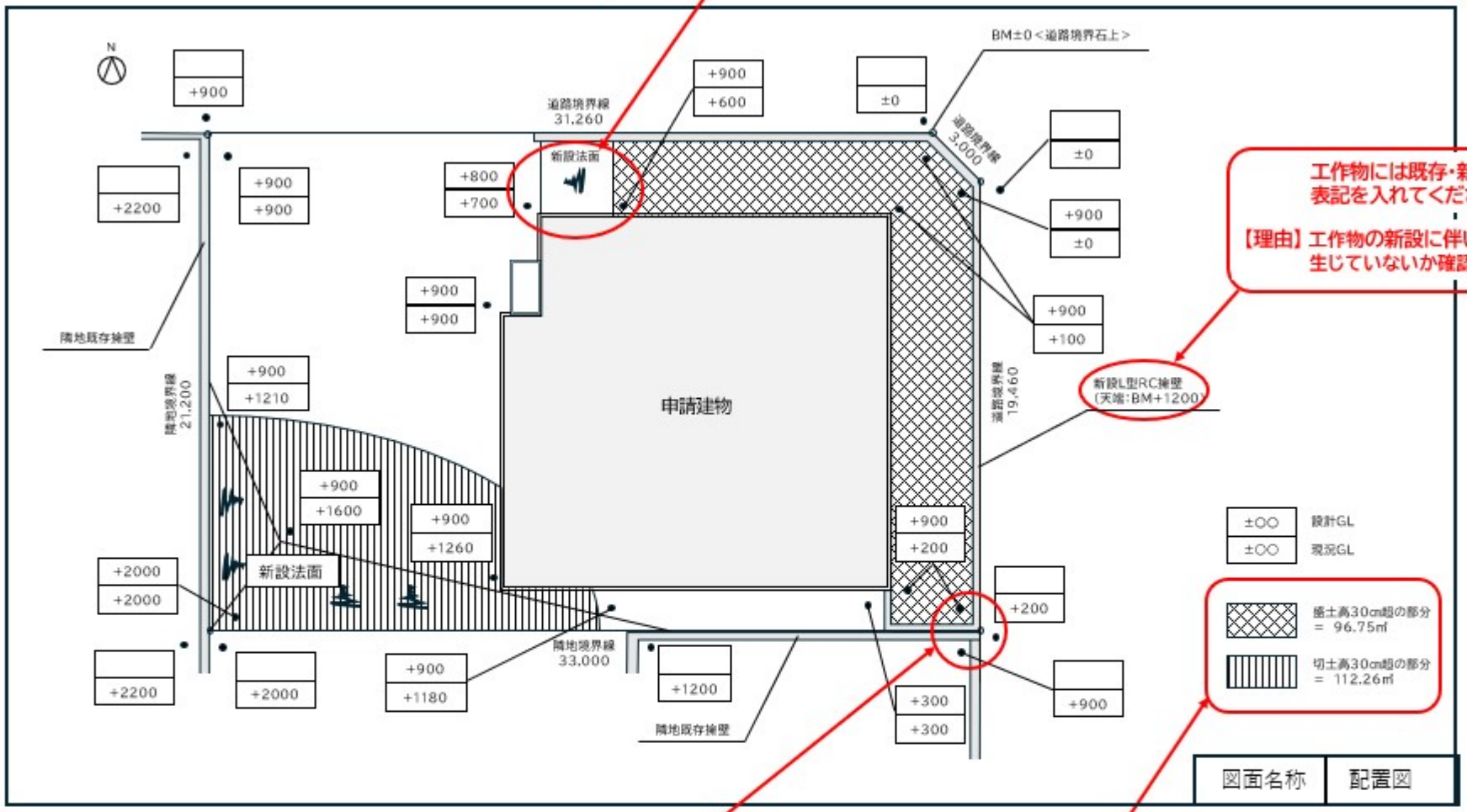

工作物には既存・新設の
表記を入れてください。

【理由】工作物の新設に伴い造成が
生じていないか確認するため。

敷地の角には敷地側・隣地側・道路側にそれぞれ地盤高を入れてください。
【理由】切土・盛土によって1～2mの崖が生じていないか確認するため (①～③に該当するかの確認)

行為		①	②	③
土地の形質の変更(盛土・切土)	要件	盛土によって高さが1mを超える崖が生ずるもの	切土によって高さが2mを超える崖が生ずるもの	盛土と切土を同時に行い高さが2mを超える崖が生ずるもの
	イメージ図		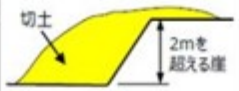	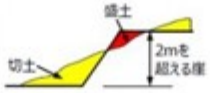

切土・盛土高が30cmを超える部分は網掛けや着色で図示し、求積してください。
【理由】切土・盛土高が30cmを超える部分の面積が500㎡を超えていないか確認するため
(⑤に該当するかの確認)
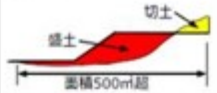
⑤
盛土・切土する面積が500㎡を超えるもの(30cm以内の造成高を除く)